

CURADURIA URBANA No. 1 DE BUCARAMANGA
Arq. LYDA XIMENA RODRIGUEZ ACEVEDO

El suscrito **CURADOR URBANO No. 1 DE BUCARAMANGA**,
en uso de las facultades que le confiere el Decreto No. 0284 de 2017,
Acuerdo 011 del 21 de mayo de 2014 "Plan de Ordenamiento Territorial de Bucaramanga",
2014-2027 y de acuerdo con la solicitud elevada por los propietarios, expide:

CONCEPTO DE NORMA URBANISTICA N° 0163-19

Ficha Normativa Sector 04.

DATOS GENERALES				Ubicación Ficha Normativa	
NUMERO PREDIAL:	01-04-0837-0012-000				
SOLICITANTE:	RENAN LEAL CARDENAS				
DIRECCIÓN:	CALLE 87 N° 59-13				
COMUNA:	16 LAGOS				
BARRIO:	BOSQUES DEL CACIQUE				
ESTRATO	3				
TIPO DE EDIFICACIÓN ACTUAL	Material	MATERIAL			
	N° Pisos	2			
CONSTRUCCIONES VECINAS	Colindancia	N° Pisos	Voladizo		
	Norte				
	Sur				
	Oriente	2	0,80		
	Occidente	3	0,80		
ZONA NORMATIVA	4	Atributos del Predio			
Área del Predio/s	59,57	m2			
Frente del predio/s	6,02	ml			
Sujeto a compensación por Esp Pub Art 192	APLICA				
Área de Actividad	R-4				
Zona Geoeconómica Urbana (ZGU)	Cód..	26			
	(\$*m2)	21000			
Clasificación del Suelo:	URBANO				
Tratamiento Urbanístico:	TMI-2				
Zonificación de Restricciones a la Ocupación	ZONA 4				
1. AREAS DE ACTIVIDAD Y USOS DEL SUELO					
(Ver Anexos Para descripción detallada de unidades de usos permitidas)					
Categorías De Uso Y Unidades De Uso Permitidas					
COMERCIO	Principal	Vivienda			
	Complementario	1,2,3,4,5			
	Restringido				
SERVICIOS	Principal	14,15,16,20,22,25,28,43			
	Complementario	15,16,17,18,20,21,24,27,31,33,36,37,48,49			
	Restringido				
DOTACIONAL	Principal	79			
	Complementario	53,54,55,56,57,58,61,62,63,65,68,69,70,71,72,77,78,80,81,84,92			
INDUSTRIAL	Principal	98,102,107,110,118,122			
	Complementario	112,115,119			
	Restringido				
Nota: Ver condiciones de Usos y distancias contra dotacionales según lo indica el art 349 del Acuerdo 011 de 2014. Para licenciar un proyecto con usos con venta y consumo de bebidas alcohólicas, así como servicios de alto impacto-prostitución y actividades afines debe traer la viabilidad de uso expedida por la secretaria de planeación del municipio de Bucaramanga.					
EDIFICABILIDAD		Aislamiento Tratamiento de Mejoramiento Integral VIS y VIP			
Sector	3	N° de Pisos	Lado Min (m)	Área Min (m2)	
Subsector:	3-A	De 1 a 2 Pisos	2,00	6,00	
Frente:	Todos Los Predios	De 3 Pisos	3,00	9,00	
Índice de Ocupación:	0,80	Aislamiento Tipología Aislada, pareada y aislada desde el 4° piso con plataforma.			
Índice de Construcción:	1,60	N° de Pisos	Aislamiento		
Altura Máxima Permitida:	2		Posterior	Lateral	
Tipología Edificatoria	Continua	De 1 a 2 Pisos	3,50	3,00	
Tipología Edificatoria Continua		De 3 Pisos	3,50	3,00	
N° de Pisos	Aislamiento Posterior	De 4 Pisos	4,00	3,00	
De 1 a 3 Pisos	3,50	De 5 a 6 Pisos	5,00	3,00	
4 Pisos	4,00	De 7 a 8 Pisos	6,00	4,00	
De 5 a 6 Pisos	5,00	De 9 a 10 Pisos	7,00	4,00	
Antejardín:	Sin Antejardín	De 11 a 12 Pisos	8,00	5,00	
Retroceso Frontal:	N/A	De 13 a mas Pisos	9,00	6,00	
Voladizo	Ver pag. 4	Parqueaderos:	Según Uso y estrato		
Nota 1: En estos predios con Tratamiento de Mejoramiento Integral en la modalidad Complementaria, la edificabilidad está sujeta al cumplimiento de las normas urbanísticas, de sismoresistencia, normas arquitectónicas y etapa de desarrollo constructivo para el reconocimiento y la expedición de licencias de construcción, a las condicionaes de restricción establecidas en la ficha técnica correspondiente a cada sector de acuerdo al plano "Zona con restricción de ocupación" del presente Plan de Ordenamiento Territorial y a los estudios que delimitan zonas específicas de amenaza y riesgo. Para mayor información remitirse al Subtítulo 2. Capítulo 4 Tratamiento de Mejoramiento Integral del presente Plan de Ordenamiento Territorial.					

NORMAS DE INTERES GENERAL - P.O.T

1. **ARTICULO 285*** Toda edificación multifamiliar o de carácter público, privado o mixto que desarrollen comercio, servicio y vivienda que exceda de cinco (5) pisos deberá ser dotado del servicio de ascensor.
2. **ARTICULO 284*** Los equipos para edificaciones e instalaciones especiales. Serán considerados como parte integrante de las edificaciones a las cuales prestan sus servicios y en consecuencia deben cumplir con sus características de volumetría, aislamientos (frontales, laterales, posteriores y entre edificaciones) y retrocesos, sin perjuicio del cumplimiento de las demás normas específicas y normas técnicas colombianas vigentes relativas a sus condiciones, ubicación y funcionamiento.
3. **ARTICULO 165*** En predios esquineros, la rampa de acceso al sótano o semisótano deberá localizarse sobre la vía secundaria y al fondo del predio con respecto a la vía principal.
4. Como lo establece el presente Plan de Ordenamiento Territorial, para la planificación, diseño, construcción y/o adaptación de los andenes de las vías urbanas del municipio y en todos los proyectos de urbanización y construcción, se deben tener en cuenta además de las disposiciones contenidas en el Manual para el Diseño y Construcción del Espacio Público de Bucaramanga (MEPB). Cuadro 17 y 18.
5. **ARTICULO 268*** Las rampas vehiculares de acceso a las edificaciones, deben dar cumplimiento a los siguientes parámetros de diseño:
 - a. Estar ubicadas dentro del paramento de construcción, incluyendo aquellos casos en los que se construyan sótanos y/o semisótanos.
 - b. Tener un ancho libre mínimo de cinco metros (5 m) y máximo de siete metros (7 m).
 - c. Pendiente máxima del dieciocho por ciento (18%).
 - d. Para acceder a sótanos, semisótanos, o placas hasta un metro con cuarenta centímetros (1.40 m) por encima o por debajo del nivel del andén, las rampas vehiculares pueden localizarse dentro del paramento en las áreas de aislamiento lateral (aplicable para tipología aislada) y/o posterior, sin superar un metro con cuarenta centímetros (1.40 m) por encima del nivel del terreno. En ningún caso pueden construirse cubiertas o cubrirse el área de aislamiento lateral y/o posterior.
 - e. En sectores sin antejardín el inicio de la rampa debe retrocederse mínimo un metro (1.00 m) hacia el interior del paramento de construcción.
 - f. A partir de la entrada en vigencia del presente Plan de Ordenamiento Territorial, los accesos y salidas vehiculares de todas las nuevas edificaciones o todas aquellas que sean modificadas, ampliadas, reconocidas y/o licenciadas deben instalar y mantener en funcionamiento un sistema visual y auditivo de alertas que advierta a los peatones que circulan por los andenes colindantes la salida o entrada de vehículos. Estos sistemas deben estar asociados a la apertura de las puertas de acceso vehicular e indicar con una luz roja intermitente cuando la puerta este abierta, acompañado de una alarma sonora que no puede sobrepasar los cincuenta decibeles (50 db) como ruido de emisión. Estas alertas sonoras se deben apagar en el horario comprendido entre las siete de la noche (7:00 pm) y las siete de la mañana (7:00 am), dejando en funcionamiento el sistema visual de alerta.
6. **ARTICULO 274*** La altura máxima de una edificación. Es el número máximo de pisos permitidos en una construcción, contabilizados según lo establece el Artículo 277° "Nivel cero (N: 0.00)" para la contabilización de alturas del Nuevo Plan P.O.T., en cada uno de los frentes del predio a partir del nivel del andén adyacente y hasta el nivel superior de la cubierta del último piso. Los mezzanines y/o altillos se contabilizan como piso útil.
7. **ARTICULO 281*** Culatas. Se define culata como el muro o los muros sin vista de una edificación que colindan lateral o posteriormente con propiedades vecinas, donde no se permiten vanos de ningún tipo.
8. **ARTICULO 295*** Retiro de construcción en esquina; con ochava, chaflán o similar. Toda edificación en esquina, que no requiera antejardín, y cuyo andén sea igual o inferior a tres metros con sesenta centímetros (3.60m) debe cumplir con un retiro de construcción en forma de ochava, chaflán o similar.
9. El radio mínimo para la aplicación del retiro de construcción en la esquina, en áreas de actividad residencial es de tres metros (3.00 m) y en otras áreas de actividad es de cinco metros (5.00 m). Toda forma geométrica diferente a ochava o chaflán debe quedar inscrita dentro de los radios antes determinados.
10. **ARTICULO 358*** Cuota mínima de parqueo asociada a los usos. Esta cuota se establece a partir del área generadora teniendo en cuenta que la norma urbanística determina las cuotas mínimas de cupos de parqueo que deben proveerse en cada proyecto objeto de licencia, así como sus dimensiones mínimas.

Parágrafo 3. En los casos en que existan predios pertenecientes a urbanizaciones con uso de vivienda que cumplieron con sus cupos de parqueo en áreas comunes para parqueo, que se encuentren rodeados por vías peatonales que no permiten el acceso de vehículos al predio y que pretendan ampliar, modificar o subdividir su área construida cumpliendo con las normas definidas en la Ficha Normativa, podrán obtener su licencia de construcción sin que se haga exigible el cumplimiento del cupo de parqueo asociado al uso.

Parágrafo 4. Sin perjuicio de lo establecido en las demás normas vigentes, el requisito de cupos de parqueo exigidos para los diferentes usos debe cumplirse mediante su pago al Fondo Compensatorio por cupo de Parqueo o aquel que se destine para tal efecto, o mediante gestión asociada, cuando:

 1. Se trate de solicitudes de licencia de adecuación y no se planteen los cupos dentro de la edificación existente
 2. Existan predios con usos diferentes a vivienda que no cuenten con acceso vehicular por estar rodeados de vías peatonales en las que no se permite la circulación restringida de vehículos.

Parágrafo 5. Todos los predios ubicados sobre vías peatonales que permiten la circulación restringida de vehículos o sobre vías vehiculares con algún tipo de restricción, incluidas las vías exclusivas del sistema integrado de transporte masivo, deben cumplir con la cuota mínima de estacionamientos dentro del paramento de construcción del predio. En estos casos deben solicitar ante la autoridad de tránsito el permiso correspondiente para el ingreso de los vehículos a los parqueaderos de los predios.
11. **ARTICULO 111° NUMERAL 5** La altura mínima de los sardineles deberá ser de quince centímetros (15cm), la altura del sardinel se igualara a la de calzada para los accesos vehiculares a los predios o construcciones y en las esquinas para permitir accesibilidad de los discapacitados. La pendiente del sardinel será igual a la pendiente de la calzada.
12. La pendiente longitudinal del andén debe ser igual a la de la calzada y deberá tener una pendiente transversal hacia la calzada en el rango entre el 1 y el 5 % la superficie de los andenes debe ser continua, no se permite gradas o resaltes.
13. Todo proyecto según la norma NSR-10 de 2010 debe presentar estudio de suelos desde un piso en adelante.
14. Tener en cuenta los aislamientos de redes de energía eléctrica de alta, media y baja tensión, que afecten el predio, de acuerdo al Reglamento Técnico de Instalaciones Eléctricas (RETIE), establecido en la Resolución NO. 181294 del 6 de agosto de 2008 del Ministerio de Minas y Energía.
15. Resolución 1294 de 2009 "Por medio de la cual se adopta el manual de normas técnicas para el control de erosión y para la realización de estudios geológicos, geotécnicos e hidrologicos en área de jurisdicción de la CDMB"
16. Resolución 1273 de 2011 "Por la cual se reglamenta el desarrollo de obras de movimientos de Tierra" CDMB.
17. **ARTICULO 226° Zonificación de restricciones a la ocupación.** Todos los predios deben cumplir con las condiciones de manejo, estudios técnicos específicos y demás condicionantes a la ocupación establecidas en las fichas técnicas de la Zonificación de restricciones a la ocupación que forman parte del articulado del presente Plan de Ordenamiento Territorial, las planchas 6 de las fichas de cada sector normativo y el plano U-9 Zonificación de restricciones a la ocupación.

Parágrafo 4. Para el desarrollo de un predio se debe cumplir con las condiciones de manejo consignadas en la respectiva ficha técnica según la zona a la que pertenezca. Si un predio se encuentra localizado dentro de más de una zona con restricciones a la ocupación, se debe cumplir con las exigencias sobre estudios técnicos, acciones de prevención, mitigación y control, y demás condicionantes de la zona de mayor restricción. Para el caso de la edificabilidad se deben respetar en cada predio los índices y las alturas establecidas en las fichas normativas, primando las limitaciones a la ocupación y edificabilidad según la zona o zonas de restricciones a la ocupación que le aplique.

Parágrafo 5. Las limitaciones de la Zonificación de restricciones a la ocupación priman sobre todas las demás normas urbanísticas, en especial las referentes a tratamientos, áreas de actividad, régimen de usos del suelo, edificabilidad, entre otras.
18. **ARTICULO 322° Condiciones mínimas de iluminación y ventilación.** En las edificaciones destinadas al uso residencial, independiente del sector donde se localicen y de la tipología edificatoria, todos los espacios habitables, como áreas sociales, baños, cocinas y alcobas, deben ventilarse e iluminarse naturalmente a través de la fachada o por medio de patios o vacíos. Las áreas de servicio como garajes, cuartos técnicos y depósitos podrán iluminarse artificialmente y ventilarse indirectamente a través de otros espacios de servicio, por ductos o bultrones, o por medios mecánicos.

Parágrafo 1. Los aislamientos y dimensiones de vacíos y patios deben cumplir con lo establecido en la presente norma. Parágrafo 2. Además de las normas aquí establecidas, en el trámite de licencias, los Curadores Urbanos deben garantizar el cumplimiento de las normas relacionadas con habitabilidad.
19. **ARTICULO 272°** Cuando un proyecto de construcción proponga patios o vacíos interiores se debe cumplir con los siguientes requerimientos:
 1. Para edificaciones con alturas entre uno (1) y tres (3) pisos, el lado menor del patio debe ser mínimo de tres metros (3.00 m) y el área del patio debe ser mayor o igual a nueve metros cuadrados (9.00 m²).
 2. Para edificaciones con alturas iguales o mayores a cuatro (4) pisos y hasta seis (6) pisos: el lado menor del patio debe ser mínimo de tres metros (3.00 m) y el área del patio debe ser mayor o igual a doce metros cuadrados (12.00 m²).
 3. Para edificaciones con alturas mayores a seis (6) pisos: el lado menor del patio debe ser mínimo de cuatro metros (4.00 m) y el área del patio debe ser mayor o igual a dieciséis metros cuadrados (16.00 m²).

Parágrafo 1. Las dimensiones antes establecidas deben mantenerse desde el primer piso hasta la cubierta de la edificación.

Parágrafo 2. Cuando las dimensiones y/o áreas de los vacíos sean menores a las aquí establecidas, se contabilizan como bultrones y por ende como área construida. En éstos casos solo se permiten ventanas a partir de un metro con ochenta centímetros (1.80 m) del nivel de acabado de piso, es decir ventanas altas.

CURADURIA URBANA No. 1 DE BUCARAMANGA
Arq. LYDA XIMENA RODRIGUEZ ACEVEDO

1. PARQUEADEROS								OBSERVACIONES PARA CUPOS DE PARQUEO SEGÚN USO Y ACTIVIDAD
Cuadro N° 74. Cuota mínima de parqueos para el uso de vivienda. Relación Cupo mínimo de Parqueo un cupo por cada # de unidades de vivienda								
Uso	Categoría	Estrato 1	Estrato 2	Estrato 3	Estrato 4	Estrato 5	Estrato 6	VIVIENDA.
VIVIENDA	Residentes (R)	1x7 viv	1x5 viv	1x3 viv	1x1 viv	1.5x1 viv	2x1 viv	Los cupos de parqueo para motos deben calcularse a partir del número de cupos de parqueo de vehículos para visitantes. Los 1.5 cupos por unidad de vivienda estrato cinco (5) se calculan para la totalidad de las viviendas del proyecto, de modo que algunas pueden contar con dos unidades de parqueo y otras con una. Ejemplo para diez (10) unidades de vivienda se deben proveer en total quince (15) cupos de parqueo para residentes o propietarios de los inmuebles.
	Visitantes (V)	1x12 viv	1x12 viv	1x8 viv	1x6 viv	1x5 viv	1x4 viv	
	Motocicletas (M)	3x7 R	3x5 R	3x3 R	3x3 V	1x5 V	1x5 V	
	Bicicletas (B)	1x12 viv	1x12 viv	1x8 viv	1x6 viv	1x5 viv	1x4 viv	
CUADRO N° 75. EXIGENCIAS DE CUPOS DE PARQUEO PARA EL USO DE COMERCIO Y SERVICIOS EN RELACIÓN CON EL ÁREA GENERADORA								COMERCIO SERVICIOS DOTACIONAL
USO		N° UNIDADES DE USO*	P.P – V ESTRATOS 1,2,3		P.P - V ESTRATOS 4,5,6			
COMERCIO								Todas las edificaciones deben cumplir con la exigencia de parqueaderos para motocicletas y bicicletas, que resulta de proveer como mínimo un (1) cupo de estacionamiento para moto y un (1) estacionamiento para bicicleta, por cada cinco (5) cupos de parqueo de vehículos (automóviles o camionetas). Para estos cupos también rigen las aproximaciones establecidas en el Artículo 358° "Cuota mínima de parqueo asociada a los usos" del presente plan. (Servicios, dotacional.) En unidades de uso de escalas zonal y metropolitana, adicional a las cuotas establecidas según el uso, debe proveerse un (1) parqueadero para cargue y descargue por cada cuatrocientos metros cuadrados (400 m2) de área generadora de parqueaderos.(servicios dotacional) * Para la descripción de unidades de uso consultar los cuadros anexos N° 1, 2 y 3. ** Cuando las unidades de uso del grupo Alojamiento y Hoteles tengan salones de reuniones, conferencias y/o eventos, se debe proveer adicionalmente un cupo de parqueo por cada diez metros cuadrados (10 m2) construidos de estos usos o áreas. Cuando se licencien locales o espacios con "uso" comercio y/o servicios, y /o dotacional debe quedar establecido en la licencia de construcción el "grupo de uso y escala" a partir de los cuales se calculan los cupos de parqueo exigidos para dichas áreas. Las unidades de uso o los usos específicos que pueden desarrollarse en las áreas para comercio y/o servicios, estarán determinados por el número de parqueos que se provean y el área de la cuota mínima de parqueo exigida según el área generadora determinada en este Cuadro. Las unidades de uso de escala "LOCAL A" deben proveer un cupo de parqueo si su área supera los cincuenta metros cuadrados (50 m2) de área generadora.
Uso domestico		1, 2	1X110 m2		1X70 m2			
Comercio general		3, 4, 5	1X90 m2		1X50 m2			
Comercio y servicios a los vehículos		6, 7, 8	1X90 m2		1X50 m2			
Comercio de licores		9	1X90 m2		1X50 m2			
Al por mayor		10, 11	1X80 m2		1X50 m2			
Uso y consumo personal		12	1X80 m2		1X50 m2			
Grandes superficies		13	1X80 m2		1X50 m2			
SERVICIOS								
Parqueadero		14	N/A		N/A			
Cafeterías, restaurantes		15,16, 17,18	1X90 m2		1X50 m2			
		19	1X90 m2		1X40 m2			
Otras actividades de servicios		20, 21, 22, 23, 24	1X100 m2		1X50 m2			
Servicios veterinarios		25, 26	1X80 m2		1X50 m2			
Actividades de agencias de viajes		27	1X100 m2		1X50 m2			
Alojamiento y hoteles (NTSH 006)**		28, 29	Ver el parágrafo 1 del presente artículo.					
		30	1X100 m2		1X70 m2			
Entretenimiento		31, 32, 33, 34, 35	1X90 m2		1X50 m2			
Correo y telecomunicaciones		36, 37, 38, 39	1X90 m2		1X50 m2			
		40	N/A		N/A			
Mantenimiento y reparación de vehículos partes piezas y maquinaria y equipo pesado		41, 42	1X90 m2		1X50 m2			
Especializados, profesionales y técnicos (oficinas)		43, 44, 45, 46, 47	1X100 m2		1X70 m2			
Intermediación financiera		48, 49.	1X100 m2		1X60 m2			
Actividades de esparcimiento		50, 51	1X100 m2		1X60 m2			
Servicios de impacto urbano		52	1X70 m2		1X60 m2			
CUADRO N° 76. EXIGENCIAS DE CUPOS DE PARQUEOS PARA EL USO DOTACIONAL								
EQUIPAMIENTOS COLECTIVOS								
Educación		53, 54, 55, 56, 57	1X170 m2		1X110 m2			
Servicios de salud		58, 59, 60	1X100 m2		1X90 m2			
Servicios sociales		61, 62, 63, 64	1X180 m2		1X140 m2			
Actividades de esparcimiento, actividades culturales		65, 66, 67						
Centros de culto		68, 69, 70	1X130 m2		1X100 m2			
EQUIPAMIENTO DEPORTIVOS Y RECREATIVOS								
Actividades deportivas		71, 72, 73, 74	1X130 m2		1X100 m2			
SERVICIOS URBANOS BÁSICOS								
Servicio a la comunidad		75, 76, 77, 78, 79, 80, 81, 82	1X140 m2		1X100 m2			

CURADURIA URBANA NO. 1 DE BUCARAMANGA

Arq. LYDA XIMENA RODRIGUEZ ACEVEDO

Abastecimiento de alimentos	83, 84	1X140 m2	1X100 m2	INDUSTRIAL Todas las edificaciones deben cumplir con la exigencia de parqueaderos para motocicletas y bicicletas, que resulta de proveer como mínimo un (1) cupo de estacionamiento para moto y un (1) estacionamiento para bicicleta, por cada cinco (5) cupos de parqueo de vehículos (automóviles o camionetas sumando P.P + V). Para estos cupos también rigen las aproximaciones establecidas en el Artículo 358° "Cuota mínima de parqueo asociada a los usos" del presente plan. Por lo menos la mitad de los cupos de parqueo privados deben tener las dimensiones establecidas para parqueo de cargue y descargue: Ancho: Tres metros con cincuenta (3.50 m) y largo: siete metros (7.00 m).
Actividades funerarias y pompas fúnebres	85, 87	1X160 m2	1X130 m2	
Transporte	88, 89	1X140 m2	1X100 m2	
Eliminación de desperdicios y aguas residuales, saneamiento y actividades similares	90	1X190 m2	1X140 m2	
Suministro de electricidad, gas, agua, comunicaciones y demás servicios	91, 92, 93	1X180 m2	1X140 m2	
Otras actividades empresariales	94, 95	1X90 m2	1X70 m2	
CUADRO N° 77. EXIGENCIAS DE CUPOS DE PARQUEO PARA USO INDUSTRIAL				
	ESCALA	P.P	V	
INDUSTRIA TRANSFORMADORA	Local A	1X100 m2	N/A	
	Local	1X100 m2	1X250 m2	
	Zonal	1X150 m2	1X300 m2	
	Metropolitana	1X300 m2	1X500 m2	
ARTICULOS POT SEGUNDA GENERACION				
Artículo 361. Cuotas de parqueo pata uso de vivienda. Teniendo en cuenta los criterios establecidos en este Plan de Ordenamiento Territorial, se adopta el cuadro denominado "cuota mínima de parqueo"				
a) Los predios en sectores desarrollados clasificados como estratos1 o 2, en donde se solicite licencia de construcción VIP: En predio individual no requerirá la provisión de cupos de parqueos. En caso de proponerse, los mismos deben ubicarse dentro del paramento sin ocupar área de antejardín. En proceso de urbanizaciones o agrupaciones, las áreas resultantes de la exigencia de cupos de parqueo permanentes o de residentes, para visitantes, motocicletas y bicicletas deben manejarse como bienes comunes.				
b) Los predios en sectores desarrollados clasificados como estratos1 o 2, en donde se solicite licencia de construcción VIS: En predio individual requerirá la provisión de cupos de parqueos para residentes que deben estar dentro del paramento sin ocupar área de antejardín. En caso de proponerse, los mismos deben ubicarse dentro del paramento sin ocupar área de antejardín.				
c) En los procesos de legalización de barrios o proyectos de mejoramiento integral, la Secretaria de Planeación definirá la norma particular sobre la exigencia de cupos de parqueo				
Artículo 362°. Cuotas de parqueo para usos distintos a vivienda. Las cuotas de parqueaderos privados para propietarios y/o empleados (P.P) y para visitantes (V) que deben cumplir las edificaciones que se destinen a usos distintos al de vivienda, será el resultado de tomar como dividendo el área generadora de parqueaderos del proyecto, y como divisor el valor que se asigna en las siguientes tablas para los distintos usos en la proporción y condiciones establecidas en el presente Plan. Adicionalmente debe cumplirse con las cuotas de parqueos para motocicletas, bicicletas, vehículos de cargue y descargue y personas con movilidad reducida aplicando lo previsto en este artículo.				
VOLADIZOS Artículo 261.Dimensiones máximas del Voladizo. (m)				
Perfil vial peatonal PVP / Perfil Vial Vehicular PVV	Predios con o sin Antejardín		Voladizo adicional (VAD) para Predios con Retroceso Frontal RF	
	Con	Sin *	RF (m)	VAD (m)
PVP ≤ a 9.00 metros	No	No	2.00	0.40
PVP > a 9.00 metros	0,60	No	3.00	0.80
PVV ≤ a 9.60 metros	0,60	No	4.00	1.20
PVV > a 9.60 metros y < a 16.00 metros	1,00	0,60	* Los voladizos se permiten en zonas con perfiles viales mayores a 9.60 m y con andenes mayores o iguales a 2.60 m	
PVV ≥ a 16.00 metros y < a 21.00 metros	1,20	0,80		
PVV ≥ a 21.00 metros	1,50	1,00		
a) Las áreas de los voladizos se contabilizan para el cálculo del índice de construcción.				
b) El voladizo proyectado sobre antejardín o andén, no se contabiliza para el cálculo del índice de ocupación.				
c) No se permiten voladizos en predios sin antejardín cuyo andén tenga una dimensión total menor a dos metros con sesenta centímetros (2.60 m).				
d) Si existe retroceso frontal entre el lindero del predio y la línea de paramento se pueden tener voladizos mayores al establecido según el perfil vial, o voladizo adicional según lo contemplado en la tabla anterior.				
e) Las edificaciones en altura con voladizos mayores a los aquí establecidos, construidos y aprobados antes de la vigencia de la presente reglamentación y que proyecten ampliaciones en altura, podrán continuar aplicando la dimensión del voladizo existente, siempre y cuando cuenten con la licencia de construcción y los planos aprobados en donde conste dicha dimensión.				


CURADURIA URBANA No. 1 DE BUCARAMANGA
Arq. LYDA XIMENA RODRIGUEZ ACEVEDO

PERFIL ACTUAL O EXISTENTE EN SITIO			
PERFIL EXISTENTE EN LA CALLE 87 N° 59-13	Antejardin	(F.C.)	(F.A.)
	0,00	2,50	0,80
PERFIL VIAL OFICIAL			
<p>El barrio fue legalizado por el municipio de Bucaramanga mediante Resolucion 0752 el 03 Diciembre 2012 por medio del cual se enmienda la Resolucion N°0378 del 21 de septiembre de 2011 adicionada, modificada, enmendada y aclarada por la resolucion 0438 de 2012 "POR LA CUAL SE LEGALIZA URBANISTICAMENTE Y SE REGULARIZA EL ASENTAMIENTO HUMANO BOSQUES DEL CACIQUE, LOCALIZADO EN LA JURISDICCION DE LA COMUNA 16 DENOMINADO EL TEJAR" del municipio de Bucaramanga. Se debe respetar los perfiles oficiales del plano urbanistico aprobados , el cual para la calle 87 entre carrera 59 y carrera 60 es de 5,80mts. <u>debe conservar el paramento de construccion actual.</u></p>			

6. ZONIFICACION DE RESRTICCION A LA OCUPACION	
FICHA TECNICA. Zona 4 - Oriental.	
Características:	
1. Laderas de pendientes altas a muy altas.	
2. Espesores de suelos desde pocos centímetros hasta dos (2) metros,	
3. Probabilidad de movimientos en masa, deslizamientos traslacionales, afectaciones por flujos superficiales, caídas, desprendimientos, posibles daños severos a construcciones, carretables, vias principales, y redes de servicios públicos.	
4. Restricción por movimientos en masa.	
ÁREAS OCUPADAS y NO OCUPADAS.	
Categoría del suelo	Urbano
Ocupación	Según lo definido por las fichas normativas, no obstante en los estudios técnicos específicos que se elaboren, se podrán definir restricciones de ocupación y construcción adicionales.
Estudios técnicos específicos	Para edificaciones mayores a ocho (8) pisos deben efectuarse estudios sísmicos particulares de sitio (alcance y metodología según título A.2.10 de la NSR-10) y estudios de estabilidad de taludes (alcance y metodología del capítulo H.5 de la NSR-10) que deben formar parte de los estudios de suelos que se presentan para solicitudes de licencias urbanísticas, estos estudios de suelo también deben ajustarse a las exigencias de la NSR-10 o la norma que lo modifique, adicione o sustituya.
Acciones de prevención mitigación y control.	Obras de estabilización de taludes que se ejecutarán por parte de los propietarios o poseedores cuando se localice en predios de propiedad privada, o por el municipio y la autoridad ambiental cuando se trate de zonas públicas si es del caso. En ninguno de los dos casos se permite que los estudios o acciones propuestas conlleven la desestabilización o afectación de otros predios u otras zonas públicas.
	Acciones de educación y participación social para la gestión del riesgo de desastres según lo establecido en el Plan Municipal de Gestión del Riesgo y los Planes de Acción de la autoridad ambiental.
	Por tener colindancia con zonas del Distrito Regional de Manejo Integrado de Bucaramanga (DRMI), se deben observar las acciones establecidas en éste o la categoría de área protegida que le sea asignada, así como las determinadas por el presente Plan de Ordenamiento Territorial.
Directrices específicas.	Se deben aplicar las Normas Geotécnicas para aislamientos mínimos en taludes y cauces, entre otros de acuerdo con la Resolución 1294 de 2009 de la CDMB o la norma que la modifique, adicione o sustituya, y lo contemplado en la NSR-10 o la norma que la modifique, adicione o sustituya. Para estos aislamientos se debe aplicar la norma más restrictiva de las antes mencionadas.

Este concepto de norma urbana no autoriza la ejecución de obras de infraestructuras o de construcción, ni la delimitación del espacio público y privados.
Este concepto emitido no tienen carácter vinculante, "Los conceptos desempeñan una función orientadora y didáctica que debe realizar la autoridad pública bajo el cumplimiento de los supuestos exigidos por la Constitución y las leyes. El contenido mismo del concepto, sin embargo, no comprometerá la responsabilidad de las entidades que lo emiten ni será tampoco de obligatorio cumplimiento. Se entiende, más bien, como una manera de mantener fluida la comunicación entre el pueblo y la administración para absolver de manera eficiente y de acuerdo con los principios de economía, celeridad, eficacia e imparcialidad, las dudas que puedan tener las ciudadanas y ciudadanos y el pueblo en general sobre asuntos relacionados con la administración que puedan afectarlos" (Sentencia de la Corte Constitucional C-542 del 24 de mayo de 2005)
NOTA: Ver Anexos Para descripción detallada de unidades de usos permitidas en el pag web de la Curaduría Urbana 1 de Bucaramanga en el link: http://www.curaduria1bucaramanga.com/cdigos-uso-de-suelos

FECHA DE EXPEDICION:
10 de Septiembre de 2019



Arq. LYDA XIMENA RODRIGUEZ ACEVEDO

CURADOR URBANO DE BUCARAMANGA

CURADURÍA URBANA No. 1 DE BUCARAMANGA

Arq. LYDA XIMENA RODRIGUEZ ACEVEDO



**CURADURÍA URBANA 1
DE BUCARAMANGA**

RESOLUCIÓN No. 68001-1-19-0293 de 2020

Por la cual se declara un **RECONOCIMIENTO DE EDIFICACIÓN - MODIFICACIÓN**

176-20

El Curador Urbano No. 1 de Bucaramanga,

Arquitecta Lyda Ximena Rodríguez Acevedo,

en uso de sus facultades legales otorgadas por la resolución 0284 del 3 de octubre de 2017, y en especial las conferidas por: Ley 9 de 1989, Ley 388 de 1997, Ley 400 de 1997, Ley 810 de 2003, Ley 1796 de 2016, el Decreto 1077 de 2015, el Decreto 2218 de 2015, el Decreto 1197 de 2016, el Decreto 1203 de 2017, la norma sismo resistente NSR-10, el Acuerdo 011 de 2014 "Plan de Ordenamiento Territorial de Bucaramanga", vigente al momento de la radicación, y

CONSIDERANDO:

1. Que los señores **RENAN LEAL CÁRDENAS** identificado con cédula de ciudadanía No. **91.181.855**, y la señora **SANDRA PATRICIA CARRILLO GALVIS** identificada con cédula de ciudadanía No. **1.098.701.325**, en su calidad de propietarios del predio localizado en la **CALLE 87 No. 59-13 MANZANA 2 LOTE 19 BOSQUES DEL CACIQUE** de la nomenclatura de Bucaramanga, identificado con el número predial **010408370012000** y matrícula inmobiliaria **300-362057** de la Oficina de Instrumentos Públicos de Bucaramanga, con un área de 59,57 metros² y cuyos linderos son los consignados en la Escritura Pública No. 2152/2019 de la Notaría Tercera de Bucaramanga, han solicitado un **RECONOCIMIENTO DE EDIFICACIÓN - MODIFICACIÓN** para uso de **VIVIENDA**.
2. Que la solicitud de licencia a la que se hizo referencia en el numeral anterior, ha sido presentada y tramitada de conformidad con lo dispuesto en los artículos 2.2.6.4.2.2 y 2.2.6.1.2.1.7 del Decreto 1077 de 2015, éste último modificado por el Artículo 6 del Decreto 1203 de 2017 y la resolución 0463 de 2017, habiendo presentado los titulares todos los documentos que para tal efecto son exigibles. En éste contexto, se presenta declaración de antigüedad, entendiéndose esta declarada bajo la gravedad de juramento y determinada por este despacho como cierta en cumplimiento de lo dispuesto por el Decreto 1077 ibidem y en aplicación a la presunción de la buena fe del particular.
3. Que de acuerdo con el artículo 2.2.6.4.1.1. del Decreto 1077 den 2015, el reconocimiento de edificaciones es la actuación por medio de la cual el curador urbano declara la existencia de los desarrollos arquitectónicos que se ejecutaron sin tener tales licencias y siempre y cuando cumplan con el uso previsto por las normas urbanísticas vigentes y que la edificación se haya concluido como mínimo cinco (5) años antes de la solicitud de reconocimiento. Este término no aplicará en aquellos casos en que el solicitante deba obtener el reconocimiento por orden judicial o administrativa.



RESOLUCIÓN No. 68001-1-19-0293 de 2020

4. Que en cumplimiento de lo preceptuado en los artículos 2.2.6.1.2.2.1 y 2.2.6.4.2.5 del Decreto 1077 de 2015, se citó a los vecinos colindantes del predio objeto de la solicitud de reconocimiento, para que se hagan parte y puedan hacer valer sus derechos, sin que a la fecha de expedición de este acto administrativo se haya manifestado o presentado algún interés en constituirse en parte del trámite.
5. Que en cumplimiento de lo ordenado en el artículo 2.2.6.1.2.2.2 del Decreto 1077 de 2015, intervención de terceros, el solicitante de la licencia instaló una valla en un lugar visible en la cual se advirtió a terceros sobre la iniciación de trámite administrativo, allegando al expediente una fotografía de la misma.
6. Que de conformidad con el artículo 2.2.6.1.2.3.3 del Decreto 1077 de 2015, la expedición del reconocimiento no conlleva pronunciamiento alguno acerca de la titularidad de derechos reales ni de la posesión sobre el inmueble o inmuebles objeto de ella. El reconocimiento de edificación recae sobre uno o más predios y/o inmuebles y producen todos sus efectos aun cuando sean enajenados.
7. Que de acuerdo con lo establecido en el artículo 2.2.6.1.1.15 del Decreto 1077 de 2015, modificado por el artículo 5 del Decreto 1203 de 2017, el titular del reconocimiento será el responsable de todas las obligaciones urbanísticas y arquitectónicas adquiridas con ocasión de su expedición y extracontractualmente por los perjuicios que se causaren a terceros en desarrollo de la misma. Cuando los profesionales que suscriben el formulario único nacional para la solicitud de licencias se desvinculen de la ejecución de los diseños o de la ejecución de la obra, deberán informar de este hecho al curador urbano o a la autoridad municipal o distrital encargada de expedir las licencias, según corresponda, quien de inmediato procederá a requerir al titular de la licencia para que informe de su reemplazo en un término máximo de 15 días hábiles.
8. Que se presentó un peritaje técnico siguiendo los lineamientos previstos en la Ley 400 de 1997 y el Reglamento Colombiano de Construcción Sismo resistente NSR-10 o la norma que lo adicione, modifique o sustituya, por parte de un Ingeniero Civil, para determinar la estabilidad de la construcción y las intervenciones y obras a realizar que lleven progresiva o definitivamente a disminuir la vulnerabilidad sísmica de la edificación, cuando a ello hubiere lugar, de acuerdo a lo establecido en los artículos 2.2.6.4.2.2 y 2.2.6.4.2.3 del Decreto 1077 de 2015.
9. Que el proyecto objeto de la solicitud fue revisado y aprobado de acuerdo con la normatividad vigente, desde el punto de vista técnico, jurídico, estructural, urbanístico y arquitectónico por la División Técnica y Jurídica por parte de la Curaduría Urbana No 1 de Bucaramanga, dándosele el trámite previsto en las normas que regulan el reconocimiento de la existencia de edificaciones.

CURADURÍA URBANA No. 1 DE BUCARAMANGA

Arq. LYDA XIMENA RODRIGUEZ ACEVEDO



**CURADURÍA URBANA 1
DE BUCARAMANGA**

RESOLUCIÓN No. 68001-1-19-0293 de 2020

- 10.** Que el titular deberá tener en cuenta que los predios que con anterioridad a la aprobación de este Plan de Ordenamiento Territorial, realizaron construcciones en sus antejardines sin licencia, deben adecuarse a lo establecido en el Manual para el Diseño y Construcción del Espacio Público de Bucaramanga (MEPB) y a lo determinado en el presente Plan, para lo cual se les concede un plazo de dos (2) años, contados a partir de la entrada en vigencia del presente Plan. (Acuerdo 011 de 2014 artículo 472).
- 11.** Que el proyecto de construcción, debe contemplar en su diseño las condiciones que garanticen la accesibilidad y desplazamiento de las personas con movilidad reducida, sea esta temporal o permanente, de conformidad con las normas establecidas en la Ley 361 de 1997, el Decreto 1538 de 2005, el Decreto 1077 de 2015 y Normas Técnicas Colombianas que tratan la accesibilidad a medios físicos emitidas por el ICONTEC.
- 12.** Que este despacho procedió a comunicar, dentro de los cinco días hábiles siguientes al recibo de la solicitud de reconocimiento, adjuntando copia de todos los documentos exigidos en el Decreto 1077 de 2015 o la norma que lo modifique, adicione o sustituya, a la Subsecretaría de Planeación Municipal o la dependencia que haga sus veces, la cual procedió a:
 - Hacerse parte dentro del trámite, lo cual implica que se debe notificar de todas las actuaciones que se expidan.
 - Constatar que el levantamiento arquitectónico de la construcción presentado al Curador coincida con lo construido en el sitio, para lo cual practicará visita de verificación al predio objeto de reconocimiento.
 - Verificar que la construcción a reconocer no ocupe total o parcialmente el espacio público que incluye los bienes de uso público así como los antejardines y los componentes de los perfiles viales que se adopten en este Plan de Ordenamiento Territorial.
 - Verificar que no se hayan desarrollado construcciones en el aislamiento posterior del predio, que para estos efectos será de tres metros (3 m) en construcciones hasta de tres (3) pisos y de cinco metros (5 m) en construcciones que superen dicha altura.
 - Verificar el cumplimiento de los requisitos exigidos por el Decreto 1077 de 2015 o las normas que lo modifiquen, adicionen o complementen.
- 13.** Que el titular del reconocimiento debe tener en cuenta las siguientes consideraciones técnicas:
 - Solo se reconoce lo descrito por esta licencia.
 - Se presentó peritaje estructural, donde se establece que la construcción objeto del reconocimiento es sísmicamente estable y cumple con lo dispuesto en el reglamento Colombiano de Construcción Sismo Resistente NSR-10.
 - Esta aprobación no implica ningún tipo de intervención sobre espacio público.



RESOLUCIÓN No. 68001-1-19-0293 de 2020

- Se deben colocar mallas o cortinas protectoras hacia los predios colindantes y el espacio público para evitar que la caída de escombros pueda ocasionar accidentes a las personas o daños materiales a los inmuebles vecinos

14. Que el titular del Acto de Reconocimiento de Edificación deberá cancelar los Deberes urbanísticos establecidos mediante el Acuerdo 011 del 21 de Mayo de 2.014, artículo 192 Deberes Urbanísticos para provisión de espacio público, Es el porcentaje de suelo útil que el constructor debe ceder y entregar al municipio como contraprestación por el otorgamiento de edificabilidad en una Licencia Urbanística, y cuyo destino es la generación y/o rehabilitación del espacio público que contribuya a reducir el déficit, mejorar el espacio público existente o generar recursos para adelantar procesos de adquisición, confinación, diseño, construcción, mantenimiento, generación, rehabilitación, y/o adecuación de espacio público.

En mérito de lo expuesto, el Curador Urbano 1 de Bucaramanga,

RESUELVE:

Artículo 1o.: Declarar un **RECONOCIMIENTO DE EDIFICACIÓN - MODIFICACIÓN** para uso de **VIVIENDA** a los señores **RENAN LEAL CÁRDENAS** y **SANDRA PATRICIA CARRILLO GALVIS**, en su calidad de propietarios del predio localizado en la **CALLE 87 No. 59-13 MANZANA 2 LOTE 19 BOSQUES DEL CACIQUE** de la nomenclatura de Bucaramanga, identificado con el número predial **010408370012000** y matrícula inmobiliaria **300-362057** de la Oficina de Instrumentos Públicos de Bucaramanga, para que de acuerdo con la Norma Urbanística, la cual forma parte de la presente resolución, adecúe la edificación en concordancia con las disposiciones urbanísticas, ambientales y estructurales vigentes en Bucaramanga.

Parágrafo 1º: La edificación reconocida en la presente resolución consta de:

Acto de Reconocimiento de vivienda multifamiliar de 5 pisos acompañado de una licencia de Modificación. El predio tiene un área de 59.57m², identificado con el número catastral 010408370012000 y matrícula inmobiliaria 300-362057; ubicado en la Calle 87 N° 59-13 Barrio Bosque del cacique del Municipio de Bucaramanga. Se reconoce 293.65m² conformado por 4 unidades de vivienda culminada en una cubierta plano inclinado. La modificación a realizar es interna y la demolición del aislamiento posterior exigida en el artículo Art.471 del POT de Segunda Generación del Municipio de Bucaramanga, según información técnica G.D.T 1446-2020.

Área total intervenida: Corresponde a todas las actuaciones aquí aprobadas suman: 510.87m² distribuidos así:

Área reconocimiento: 293.65m²

CURADURÍA URBANA No. 1 DE BUCARAMANGA

Arq. LYDA XIMENA RODRIGUEZ ACEVEDO



CURADURÍA URBANA 1
DE BUCARAMANGA

RESOLUCIÓN No. 68001-1-19-0293 de 2020

Área total modificada: 217.22m² / Demolición (aislamiento posterior): 153.82m² / Área modificada: 63.40m².

Unidades de vivienda: 4 unidades

Producto de esta intervención el **área total construida** finalmente es de: 139.83m². Áreas que se reflejan en los planos arquitectónicos.

Áreas que se reflejan en los planos arquitectónicos. Las obras de adecuación a las normas vigentes o de reforzamiento estructural de la edificación, no podrán iniciarse hasta tanto no se encuentre ejecutoriada la presente providencia, previa cancelación del impuesto de delineación y las expensas correspondientes.

Parágrafo 2º: Los planos que contienen los diseños arquitectónicos y el peritaje de reconocimiento estructural, han sido debidamente aprobados por la Curaduría Urbana 1 de Bucaramanga y hacen parte integral de la presente resolución.

Parágrafo 3º: La expedición del acto de reconocimiento de la existencia de la edificación causará los mismos gravámenes existentes para la licencia de construcción y tendrá los mismos efectos legales de una licencia de construcción. El titular del acto de reconocimiento debe cumplir con las obligaciones urbanísticas, arquitectónicas y estructurales adquiridas con el presente documento y responderá por los perjuicios causados a terceros con motivo de la ejecución de las obras.

Artículo 2º: Reconocer a los profesionales responsables de los estudios y documentos presentados, quienes con la firma en el formulario único para la solicitud de licencias urbanísticas, declaran que conocen las disposiciones vigentes que rigen la materia y las sanciones establecidas, así:

- a. Al Arquitecto José Fernando Rojas Orozco, con matrícula profesional A68212001-91492000, como responsable legalmente de los diseños arquitectónicos y de la información contenida en ellos.
- b. Al Ingeniero Civil Jhon Edinson Domínguez Acero, con matrícula profesional 68202-158428, como responsable legalmente de los diseños estructurales, las memorias de cálculo y de información contenidas en ellos.
- c. Al Arquitecto José Fernando Rojas Orozco, con matrícula profesional A68212001-91492000, como responsable legalmente de la obra.

Artículo 3º: El titular del reconocimiento deberá dar cumplimiento de las siguientes obligaciones, establecidas en el artículo 2.2.6.1.2.3.6 del Decreto 1077 de 2015:

- a. Ejecutar las obras de forma tal que se garantice la salubridad y seguridad de las personas, así como la estabilidad de los terrenos y edificaciones vecinas y de los elementos constitutivos del espacio público.



RESOLUCIÓN No. 68001-1-19-0293 de 2020

- b. Mantener en la obra la licencia y los planos aprobados, y exhibirlos cuando sean requeridos por la autoridad competente.
- c. Cumplir con el programa de manejo ambiental de materiales y elementos a los que hace referencia la Resolución 541 de 1994 del Ministerio del Medio Ambiente, o el acto que la modifique o sustituya, para aquellos proyectos que no requieren licencia ambiental, o planes de manejo, recuperación o restauración ambiental, de conformidad con el decreto único del sector ambiente y desarrollo sostenible en materia de licenciamiento ambiental.
- d. Solicitar la Autorización de Ocupación de Inmuebles al concluir las obras de edificación en los términos que establece el artículo 2.2.6.1.4.1 del decreto 1077 de 2015. La Autorización de Ocupación de Inmuebles es el acto mediante el cual la autoridad competente para ejercer el control urbano y posterior de obra, certifica mediante acta detallada el cabal cumplimiento de las obras de adecuación a las normas de sismo resistencia y/o a las normas urbanísticas y arquitectónicas contempladas en el acto de reconocimiento de la edificación, en los términos de que trata el presente decreto. Para este efecto, la autoridad competente realizará una inspección al sitio donde se desarrolló el proyecto, dejando constancia de la misma mediante acta, en la que se describirán las obras ejecutadas. Si estas se adelantaron de conformidad con lo aprobado en la licencia, la autoridad expedirá la Autorización de Ocupación de Inmuebles. (Artículo 13 del decreto 1203 de 2017)
- e. Garantizar durante el desarrollo de la obra la participación del diseñador estructural del proyecto y del ingeniero geotecnista responsables de los planos y estudios aprobados, con el fin de que atiendan las consultas y aclaraciones que solicite el constructor. Las consultas y aclaraciones deberán incorporarse en la bitácora del proyecto.
- f. Designar en un término máximo de 15 días hábiles al profesional que remplazará a aquel que se desvinculó de la ejecución de los diseños o de la ejecución de la obra. Hasta tanto se designe el nuevo profesional, el que asumirá la obligación del profesional saliente será el titular de la licencia.
- g. Realizar los controles de calidad para los diferentes materiales y elementos que señalen las normas de construcción Sismo Resistentes.
- h. Instalar los equipos, sistemas e implementos de bajo consumo de agua, establecidos en la Ley 373 de 1997 o la norma que la adicione, modifique o sustituya.
- i. Cumplir con las normas vigentes de carácter nacional, municipal o distrital sobre eliminación de barreras arquitectónicas para personas en situación de discapacidad.
- j. Cumplir con las disposiciones contenidas en las normas de construcción sismo resistente vigente.
- k. Dar cumplimiento a las disposiciones sobre construcción sostenible que adopte el Ministerio de Vivienda, Ciudad y Territorio o los municipios o distritos en ejercicio de sus competencias.

Artículo 4º: Notificar personalmente a los titulares, del contenido de la presente resolución en los términos del artículo 2.2.6.1.2.3.7 del Decreto 1077 de 2015 y lo estipulado en el artículo 66 y siguientes de la ley 1437 de 2011.

Artículo 5º: Notificar personalmente a cualquier persona que se hubiere hecho parte dentro del trámite, en los términos del Artículo 2.2.6.1.2.3.7 del Decreto 1077 de 2015. Si no se

CURADURÍA URBANA No. 1 DE BUCARAMANGA
Arq. LYDA XIMENA RODRIGUEZ ACEVEDO



CURADURÍA URBANA 1
DE BUCARAMANGA

RESOLUCIÓN No. 68001-1-19-0293 de 2020

podiere hacer la notificación personal al cabo de cinco (5) días del envío de la citación, se notificará por aviso, tal como lo ordena el Artículo 69 de la Ley 1437 de 2011, Código de Procedimiento Administrativo y de lo Contencioso Administrativo.

Artículo 6º: Cuando fuere necesario intervenir o reforzar la estructura a los niveles adecuados de sismo resistente de acuerdo con la Ley 400 de 1997 y el Reglamento Colombiano de Construcción Sismoresistente-NSR-10, el acto de reconocimiento otorgará un plazo de veinticuatro (24) meses, prorrogable por una sola vez por un plazo adicional de doce (12) meses, contados a partir de la fecha de su ejecutoria, para que el interesado ejecute las obras de reforzamiento, de acuerdo a lo establecido en el artículo 2.2.6.4.2.6 del Decreto 1077 de 2015.

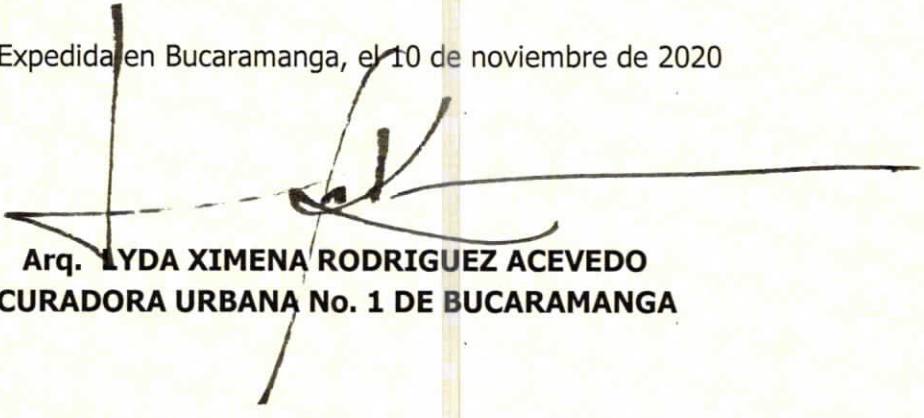
Artículo 7º: Ordenar la publicación de la parte resolutive del presente acto administrativo que resuelve la solicitud de licencia en un periódico de amplia circulación en el municipio y/o en la página web corporativa de la Curaduría Urbana N° 1 de Bucaramanga www.curaduria1bucaramanga.com por cuenta del interesado, con el objeto de darse a conocer a terceros que no hayan intervenido en la actuación.


Artículo 8º: Contra éste acto administrativo proceden los recursos de reposición ante el Curador Urbano que lo expidió y de apelación ante la Oficina de Planeación o en su defecto ante el Alcalde Municipal, para que lo aclare, modifique o revoque; El recurso de apelación podrá interponerse directamente, o como subsidiario del de reposición, dentro de los diez (10) días siguientes a la notificación, conforme a lo establecido en el artículo 2.2.6.1.2.3.9 del Decreto 1077 de 2015 y los artículos 74 y siguientes de la Ley 1437 de 2011, Código de Procedimiento Administrativo y de lo Contencioso Administrativo.

Artículo 9º: La presente resolución rige a partir de la fecha de su ejecutoria.

Notifíquese y cúmplase.

Expedida en Bucaramanga, el 10 de noviembre de 2020


Arq. LYDA XIMENA RODRIGUEZ ACEVEDO
CURADORA URBANA No. 1 DE BUCARAMANGA





**CURADURÍA
URBANA No. 1**

ARQ. LYDA XIMENA RODRÍGUEZ ACEVEDO

CERTIFICACIÓN DE EJECUTORIA

El Curador Urbano Primero de Bucaramanga, Arquitecta **LYDA XIMENA RODRIGUEZ ACEVEDO**, certifica que el día **10 de noviembre de 2020** se expidió la Resolución No. **68001-1-19-0293** por la cual se resuelve expedir un **RECONOCIMIENTO DE EDIFICACION-MODIFICACION** al señor **RENAN LEAL CARDENAS Y SANDRA PATRICIA CARRILLO GALVIS**, en su calidad de **PROPIETARIOS** del predio ubicado en la **CALLE 87 N° 59-13 MANZANA 2 LOTE 19 BOSQUES DEL CACIQUE**, del Municipio de Bucaramanga identificado catastralmente con el número predial **010408370012000** con Matrícula Inmobiliaria **300-362057** de la Oficina de Registro de Instrumentos Públicos de Bucaramanga.

Concluidos los términos de ley y al no haberse interpuesto ningún recurso al Acto Administrativo **Resolución No. 68001-1-19-0293 del 10 de noviembre de 2020**, queda debidamente **EJECUTORIADA**.

Se expide en la ciudad de Bucaramanga, a solicitud del interesado, a los diez (10) días del mes de Diciembre de 2020.

Atentamente,



ARQ. LYDA XIMENA RODRIGUEZ ACEVEDO
Curador Urbano Primero de Bucaramanga

CURADURIA URBANA No. 1 DE BUCARAMANGA

Arq. LYDA XIMENA RODRIGUEZ ACEVEDO



CURADURÍA URBANA 1
DE BUCARAMANGA

El Curador Urbano No. 1 de Bucaramanga, Arquitecta Lyda Ximena Rodríguez Acevedo, en uso de sus facultades legales otorgadas por la resolución No. 0284 de 2017, y en especial las conferidas por: Ley 9 de 1989, Ley 388 de 1997, Ley 400 de 1997, Ley 810 de 2003, Ley 1796 de 2016, el Decreto 1077 de 2015, el Decreto 2218 de 2015, el Decreto 1197 de 2016, el Decreto 1203 de 2017, la norma sismo resistente NSR-10, el Acuerdo 011 de 2014 "Plan de Ordenamiento Territorial de Bucaramanga", expidió la Resolución **68001-1-19-0293** del **10 de noviembre de 2020, la cual quedó legalmente ejecutoriada**, donde se concede:

RECONOCIMIENTO DE EDIFICACION-MODIFICACION Nº 68001-1-19-0293

1. INFORMACIÓN GENERAL

PREDIO N°:	010408370012000
MATRICULA INMOBILIARIA:	300-362057
DIRECCIÓN DEL PREDIO:	CALLE 87 N° 59-13 MANZANA 2 LOTE 19 BOSQUES DEL CACIQUE
PROPIETARIO(s):	RENAN LEAL CARDENAS/ SANDRA PATRICIA CARRILLO GALVIS
CEDULA:	91.181.855 - 1.098.701.325
ÁREA DEL PREDIO:	59,57 Metros²
ESCRITURA N°:	2152/2019 Notaría Tercera de Bucaramanga

2. INFORMACIÓN DEL PROYECTO

ÁREA DE INTERVENCIÓN:	510,87 Metros²
DESTINACIÓN:	Vivienda
USO DEL SUELO:	Actividad Residencial Tipo 4
TRATAMIENTO:	TM-1
NORMA URBANÍSTICA:	NUR0163-19

3. DESCRIPCIÓN DEL PROYECTO

Acto de Reconocimiento de vivienda multifamiliar de 5 pisos acompañado de una licencia de Modificación. El predio tiene un área de 59.57m², identificado con el número catastral 010408370012000 y matricula inmobiliaria 300-362057; ubicado en la Calle 87 N° 59-13 Barrio Bosque del cacique del Municipio de Bucaramanga. Se reconoce 293.65m² conformado por 4 unidades de vivienda culminada en una cubierta plano inclinado. La modificación a realizar es interna y la demolición del aislamiento posterior exigida en el artículo Art.471 del POT de Segunda Generación del Municipio de Bucaramanga, según información técnica G.D.T 1446-2020.

Área total intervenida: Corresponde a todas las actuaciones aquí aprobadas suman: 510.87m² distribuidos así:

Área Reconocimiento: 293.65m²

Área total Modificada: 217.22m² / Demolición (aislamiento posterior): 153.82m² / Área modificada: 63.40m².

Unidades de vivienda: 4 unidades

Producto de esta intervención el área total construida finalmente es de: 139.83m². Áreas que se reflejan en los planos arquitectónicos.

4. NOTAS TÉCNICAS Y/O LEGALES

Los aspectos técnicos y legales del proyecto, el marco legal establecido en las normas indicadas anteriormente y demás normas complementarias, están consignados en la resolución 68001-1-19-0293 del 10 de noviembre de 2020 que concede el reconocimiento. Estas consideraciones deben tenerse en cuenta durante la ejecución del proyecto.

CURADURIA URBANA No. 1 DE BUCARAMANGA
Arq. LYDA XIMENA RODRIGUEZ ACEVEDO



5. RESPONSABLES TÉCNICOS

ARQUITECTO: José Fernando Rojas Orozco
INGENIERO: Jhon Edinson Dominguez Acero
RESPONSABLE DE OBRA: José Fernando Rojas Orozco

MATRÍCULA: A68212001-91492000
MATRÍCULA: 68202-158428
MATRÍCULA: A68212001-91492000

6. PERIODO DE VIGENCIA DEL RECONOCIMIENTO DE EDIFICACIÓN

Cuando fuere necesario intervenir o reforzar la estructura a los niveles adecuados de sismo resistencia de acuerdo con la NSR-10

DESDE: 9 de diciembre de 2020

HASTA: 8 de diciembre de 2022

Se expide en Bucaramanga, el 9 de diciembre de 2020.

Arq. LYDA XIMENA RODRIGUEZ ACEVEDO
CURADORA URBANA No. 1 DE BUCARAMANGA

Asesor Jurídico
Nº Matricula
175-646

Revisor Arquitectónico
Nº Matricula
A303322010-63560513

Revisor Estructural
Nº Matricula
68202-51607

CURADURIA URBANA No. 1 DE BUCARAMANGA

Arq. LYDA XIMENA RODRIGUEZ ACEVEDO



CURADURÍA URBANA 1
DE BUCARAMANGA

CONSIDERACIONES BÁSICAS DECRETO 1077 DE 2015

1. De acuerdo con el artículo 2.2.6.4.1.1 del Decreto 1077 de 2015, el reconocimiento de edificaciones es la actuación por medio de la cual el curador urbano declara la existencia de los desarrollos arquitectónicos que se ejecutaron sin obtener tales licencias siempre y cuando cumplan con el uso previsto por las normas urbanísticas vigentes y que la edificación se haya concluido como mínimo cinco (5) años antes de la solicitud de reconocimiento. Este término no aplicará en aquellos casos en que el solicitante deba obtener el reconocimiento por orden judicial o administrativa.
2. El titular del reconocimiento será el responsable de todas las obligaciones urbanísticas y arquitectónicas adquiridas con ocasión de su expedición y extracontractualmente por los perjuicios que se causaren a terceros en desarrollo de la misma. Cuando los profesionales que suscriben el formulario único nacional para la solicitud de licencias se desvinculen de la ejecución de los diseños o de la ejecución de la obra, deberán informar de este hecho al curador urbano o a la autoridad municipal o distrital encargada de expedir las licencias, según corresponda, quien de inmediato procederá a requerir al titular de la licencia para que informe de su reemplazo en un término máximo de 15 días hábiles, de acuerdo con lo establecido en el artículo 2.2.6.1.1.15 del Decreto 1077 de 2015.
3. De conformidad con lo dispuesto en el literal a) del artículo 5° del Decreto-ley 151 de 1998, el otorgamiento de la licencia determinará la adquisición de los derechos de construcción y desarrollo, ya sea parcelando, urbanizando o construyendo en los predios objeto de la misma en los términos y condiciones expresados en la respectiva licencia. La expedición de licencias no conlleva pronunciamiento alguno acerca de la titularidad de derechos reales ni de la posesión sobre el inmueble o inmuebles objeto de ella. Las licencias recaen sobre uno o más predios y/o inmuebles y producen todos sus efectos aún cuando sean enajenados.
4. El titular del reconocimiento deberá dar cumplimiento de las siguientes obligaciones, establecidas en el artículo 2.2.6.1.2.3.6 de Decreto 1077 de 2015:
 - a. Ejecutar las obras de forma tal que se garantice la salubridad y seguridad de las personas, así como la estabilidad de los terrenos y edificaciones vecinas y de los elementos constitutivos del espacio público.
 - b. Mantener en la obra la licencia y los planos aprobados, y exhibirlos cuando sean requeridos por la autoridad competente.
 - c. Cumplir con el programa de manejo ambiental de materiales y elementos a los que hace referencia la Resolución 541 de 1994 del Ministerio del Medio Ambiente, o el acto que la modifique o sustituya, para aquellos proyectos que no requieren licencia ambiental, o planes de manejo, recuperación o restauración ambiental, de conformidad con el decreto único del sector ambiente y desarrollo sostenible en materia de licenciamiento ambiental.
 - d. Solicitar la Autorización de Ocupación de Inmuebles al concluir las obras de edificación en los términos que establece el artículo 2.2.6.1.4.1 del decreto 1077 de 2015.
 - e. Garantizar durante el desarrollo de la obra la participación del diseñador estructural del proyecto y del ingeniero geotecnista responsables de los planos y estudios aprobados, con el fin de que atiendan las consultas y aclaraciones que solicite el constructor. Las consultas y aclaraciones deberán incorporarse en la bitácora del proyecto.
 - f. Designar en un término máximo de 15 días hábiles al profesional que reemplazará a aquel que se desvinculó de la ejecución de los diseños o de la ejecución de la obra. Hasta tanto se designe el nuevo profesional, el que asumirá la obligación del profesional saliente será el titular de la licencia.
 - g. Realizar los controles de calidad para los diferentes materiales y elementos que señalen las normas de construcción Sismo Resistentes.
 - h. Instalar los equipos, sistemas e implementos de bajo consumo de agua, establecidos en la Ley 373 de 1997 o la norma que la adicione, modifique o sustituya.
 - i. Cumplir con las normas vigentes de carácter nacional, municipal o distrital sobre eliminación de barreras arquitectónicas para personas en situación de discapacidad.
 - j. Cumplir con las disposiciones contenidas en las normas de construcción sismo resistente vigente.
 - k. Dar cumplimiento a las disposiciones sobre construcción sostenible que adopte el Ministerio de Vivienda, Ciudad y Territorio o los municipios o distritos en ejercicio de sus competencias.
5. Cuando fuere necesario intervenir o reforzar la estructura a los niveles adecuados de sismo resistencia de acuerdo con la Ley 400 de 1997 y el Reglamento Colombiano de Construcción Sismoresistente-NSR-10, el acto de reconocimiento otorgará un plazo de veinticuatro (24) meses, prorrogable por una sola vez por un plazo adicional de doce (12) meses, contados a partir de la fecha de su ejecutoria, para que el interesado ejecute las obras de reforzamiento, de acuerdo a lo establecido en el artículo 2.2.6.4.2.6 del Decreto 1077 de 2015.
6. El titular del reconocimiento debe instalar un aviso durante el término de ejecución de las obras, cuya dimensión mínima será de un metro (1.00 m) por setenta (70) centímetros, localizado en lugar visible desde la vía pública más importante sobre la cual tenga frente o límite la construcción objeto del reconocimiento. En caso de obras que se desarrollen en edificios o conjunto sometidos al régimen de propiedad horizontal se instalará un aviso en la cartelera principal del edificio o conjunto, o en un lugar de amplia circulación que determine la administración. El aviso deberá indicar al menos: La clase y número de identificación de la licencia, y la autoridad que la expidió; El nombre o razón social del titular de la licencia; La dirección del inmueble; Vigencia del reconocimiento; Descripción del tipo de obra que se adelanta, haciendo referencia especialmente al uso o usos autorizados, metros de construcción, altura total de las edificaciones, número de estacionamientos y número de unidades habitacionales, comerciales o de otros usos. El aviso se instalará antes de la iniciación de cualquier tipo de obra, emplazamiento de campamentos o maquinaria, entre otros, y deberá permanecer instalado durante todo el tiempo de la ejecución de la obra.

"Señor Propietario o Constructor, **RECUERDE** que cualquier modificación de la obra respecto a lo aprobado en esta actuación, **PREVIAMENTE** debe ser consultado, para analizar su viabilidad de acuerdo con la Norma de Urbanismo respectiva, y así proceder a su aprobación".

